

Выписка из Единого государственного реестра недвижимости об объекте недвижимости

Сведения о характеристиках объекта недвижимости

На основании запроса от 08.06.2018 г., поступившего на рассмотрение 09.06.2018 г., сообщаем, что согласно записям Единого государственного реестра недвижимости:

Земельный участок			
(вид объекта недвижимости)			
Лист № ____ Раздела 1	Всего листов раздела 1 : ____	Всего разделов: ____	Всего листов выписки: ____
09.06.2018 № 99/2018/111663403			
Кадастровый номер:		23:07:0000000:27(единое землепользование)	

Номер кадастрового квартала:	23:07:0000000
Дата присвоения кадастрового номера:	12.02.2004
Ранее присвоенный государственный учетный номер:	данные отсутствуют
Адрес:	установлено относительно ориентира, расположенного в границах участка. Почтовый адрес ориентира: край Краснодарский, р-н Динской
Площадь:	119637 кв. м
Кадастровая стоимость, руб.:	16050499.92
Кадастровые номера расположенных в пределах земельного участка объектов недвижимости:	23:07:0000000:2494
Кадастровые номера объектов недвижимости, из которых образован объект недвижимости:	данные отсутствуют
Кадастровые номера образованных объектов недвижимости:	данные отсутствуют
Сведения о включении объекта недвижимости в состав предприятия как имущественного комплекса:	

Государственный регистратор		ФГИС ЕГРН
полное наименование должности	подпись	инициалы, фамилия

М.П.

Выписка из Единого государственного реестра недвижимости об объекте недвижимости
Сведения о характеристиках объекта недвижимости

Земельный участок			
(вид объекта недвижимости)			
Лист № ____ Раздела 1	Всего листов раздела 1 : ____	Всего разделов: ____	Всего листов выписки: ____
09.06.2018 № 99/2018/111663403			
Кадастровый номер:		23:07:0000000:27(единое землепользование)	

Категория земель:	Земли населённых пунктов
Виды разрешенного использования:	Под автомобильную дорогу
Сведения о кадастровом инженере:	данные отсутствуют
Сведения о лесах, водных объектах и об иных природных объектах, расположенных в пределах земельного участка:	данные отсутствуют
Сведения о том, что земельный участок полностью или частично расположен в границах зоны с особыми условиями использования территории или территории объекта культурного наследия	данные отсутствуют
Сведения о том, что земельный участок расположен в границах особой экономической зоны, территории опережающего социально-экономического развития, зоны территориального развития в Российской Федерации, игровой зоны:	данные отсутствуют
Сведения о том, что земельный участок расположен в границах особо охраняемой природной территории, охотничьих угодий, лесничеств, лесопарков:	данные отсутствуют
Сведения о результатах проведения государственного земельного надзора:	данные отсутствуют
Сведения о расположении земельного участка в границах территории, в отношении которой утвержден проект межевания территории:	данные отсутствуют

Государственный регистратор		ФГИС ЕГРН
полное наименование должности	подпись	инициалы, фамилия

М.П.

Выписка из Единого государственного реестра недвижимости об объекте недвижимости
Сведения о характеристиках объекта недвижимости

Земельный участок			
(вид объекта недвижимости)			
Лист № ____ Раздела 1	Всего листов раздела 1 : ____	Всего разделов: ____	Всего листов выписки: ____
09.06.2018 № 99/2018/111663403			
Кадастровый номер:		23:07:0000000:27(единое землепользование)	

Условный номер земельного участка:	данные отсутствуют
Сведения о принятии акта и (или) заключении договора, предусматривающих предоставление в соответствии с земельным законодательством исполнительным органом государственной власти или органом местного самоуправления находящегося в государственной или муниципальной собственности земельного участка для строительства наемного дома социального использования или наемного дома коммерческого использования:	данные отсутствуют
Сведения о том, что земельный участок или земельные участки образованы на основании решения об изъятии земельного участка и (или) расположенного на нем объекта недвижимости для государственных или муниципальных нужд:	данные отсутствуют
Сведения о том, что земельный участок образован из земель или земельного участка, государственная собственность на которые не разграничена:	данные отсутствуют
Сведения о наличии земельного спора о местоположении границ земельных участков:	данные отсутствуют
Статус записи об объекте недвижимости:	Сведения об объекте недвижимости имеют статус "актуальные, ранее учтенные"
Особые отметки:	Граница земельного участка не установлена в соответствии с требованиями земельного законодательства. Сведения необходимые для заполнения раздела 2 отсутствуют. Список кадастровых номеров (площадей) обособленных (условных) участков, входящих в единое землепользование: 23:07:0800000:9 (2884.7кв.м) ,23:07:0602000:63 (65565.79кв.м) ,23:07:0702000:33 (19467.46кв.м) ,23:07:0601000:3 (13283.66кв.м) ,23:07:0800000:8 (18438.32кв.м) .
Получатель выписки:	Брагинская Светлана Юрьевна

Государственный регистратор		ФГИС ЕГРН
полное наименование должности	подпись	инициалы, фамилия

**Выписка из Единого государственного реестра недвижимости об объекте недвижимости
Сведения о зарегистрированных правах**

Земельный участок			
(вид объекта недвижимости)			
Лист № ____ Раздела 2		Всего листов раздела 2 : ____	Всего разделов: ____
09.06.2018 № 99/2018/111663403			
Кадастровый номер:		23:07:0000000:27(единое землепользование)	
1.	Правообладатель (правообладатели):	1.1.	
2.	Вид, номер и дата государственной регистрации права:	2.1.	Государственная собственность, № Статья 214 ГК РФ от .. г.
3.	Ограничение прав и обременение объекта недвижимости:		
4.	Договоры участия в долевом строительстве:		данные отсутствуют
5.	Заявленные в судебном порядке права требования:		
6.	Сведения о возражении в отношении зарегистрированного права:		
7.	Сведения о наличии решения об изъятии объекта недвижимости для государственных и муниципальных нужд:		
8.	Сведения о невозможности государственной регистрации без личного участия правообладателя или его законного представителя:		
9.	Правопритязания и сведения о наличии поступивших, но не рассмотренных заявлений о проведении государственной регистрации права (перехода, прекращения права), ограничения права или обременения объекта недвижимости, сделки в отношении объекта недвижимости:		
10.	Сведения об осуществлении государственной регистрации сделки, права, ограничения права без необходимого в силу закона согласия третьего лица, органа:		
11.	Сведения о невозможности государственной регистрации перехода, прекращения, ограничения права на земельный участок из земель сельскохозяйственного назначения:		

Государственный регистратор		ФГИС ЕГРН
полное наименование должности	подпись	инициалы, фамилия

М.П.

Выписка из Единого государственного реестра недвижимости об объекте недвижимости
Описание местоположения земельного участка

Земельный участок			
(вид объекта недвижимости)			
Лист № ____ Раздела 3	Всего листов раздела 3 : ____	Всего разделов: ____	Всего листов выписки: ____
09.06.2018 № 99/2018/111663403			
Кадастровый номер:		23:07:0000000:27(единое землепользование)	

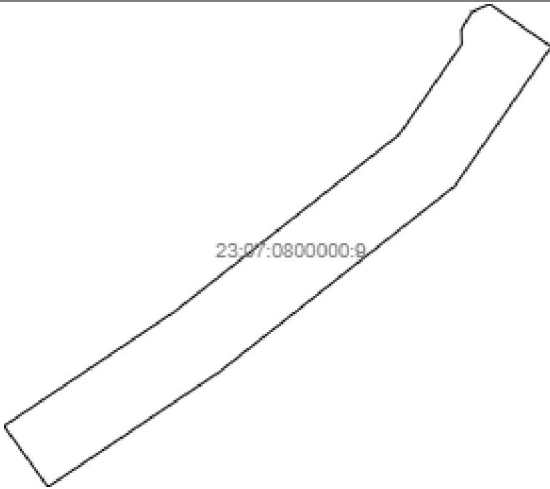
План (чертеж, схема) земельного участка			
Масштаб 1: данные отсутствуют	Условные обозначения:		

Государственный регистратор		ФГИС ЕГРН
полное наименование должности	подпись	инициалы, фамилия

М.П.

Выписка из Единого государственного реестра недвижимости об объекте недвижимости
Описание местоположения земельного участка

Земельный участок			
(вид объекта недвижимости)			
Лист № ____ Раздела 3	Всего листов раздела 3 : ____	Всего разделов: ____	Всего листов выписки: ____
09.06.2018.№ 99/2018/111663403			
Кадастровый номер:		23:07:0000000:27(единое землепользование)	

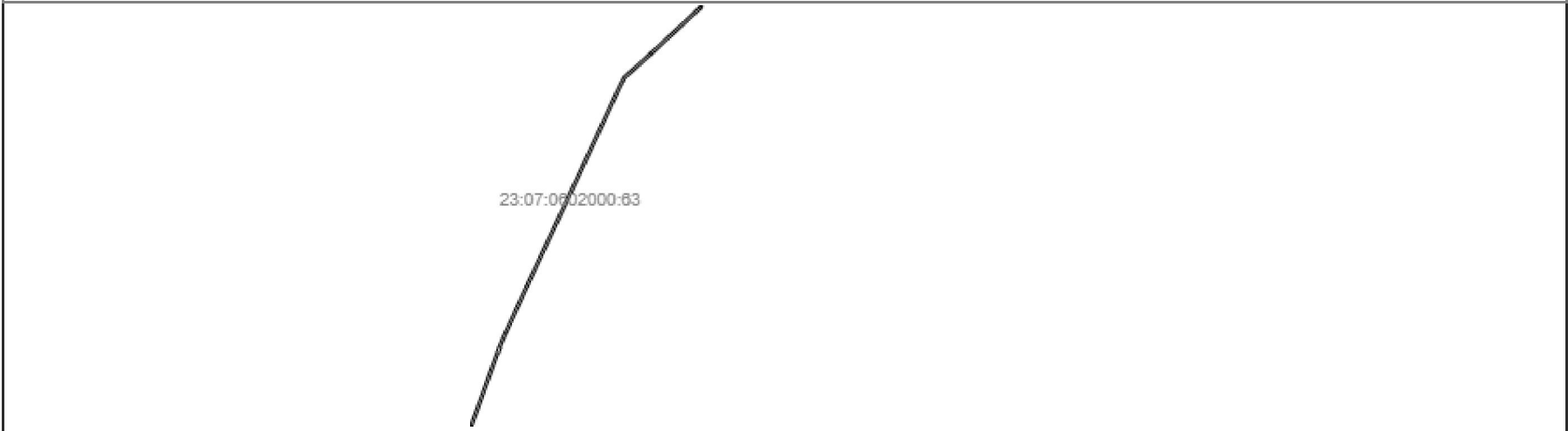
План (чертеж, схема) земельного участка			
			
Масштаб 1: данные отсутствуют	Условные обозначения:		

Государственный регистратор		ФГИС ЕГРН
полное наименование должности	подпись	инициалы, фамилия

М.П.

Выписка из Единого государственного реестра недвижимости об объекте недвижимости
Описание местоположения земельного участка

Земельный участок			
(вид объекта недвижимости)			
Лист № ____ Раздела 3	Всего листов раздела 3 : ____	Всего разделов: ____	Всего листов выписки: ____
09.06.2018.№ 99/2018/111663403			
Кадастровый номер:		23:07:0000000:27(единое землепользование)	


План (чертеж, схема) земельного участка			
			
Масштаб 1: данные отсутствуют	Условные обозначения:		

Государственный регистратор		ФГИС ЕГРН
полное наименование должности	подпись	инициалы, фамилия

М.П.

Выписка из Единого государственного реестра недвижимости об объекте недвижимости
Описание местоположения земельного участка

Земельный участок			
(вид объекта недвижимости)			
Лист № ____ Раздела 3	Всего листов раздела 3 : ____	Всего разделов: ____	Всего листов выписки: ____
09.06.2018.№ 99/2018/111663403			
Кадастровый номер:		23:07:0000000:27(единое землепользование)	


План (чертеж, схема) земельного участка			
			
Масштаб 1: данные отсутствуют	Условные обозначения:		

Государственный регистратор		ФГИС ЕГРН
полное наименование должности	подпись	инициалы, фамилия

М.П.

Выписка из Единого государственного реестра недвижимости об объекте недвижимости
Описание местоположения земельного участка

Земельный участок			
(вид объекта недвижимости)			
Лист № ____ Раздела 3	Всего листов раздела 3 : ____	Всего разделов: ____	Всего листов выписки: ____
09.06.2018.№ 99/2018/111663403			
Кадастровый номер:		23:07:0000000:27(единое землепользование)	


План (чертеж, схема) земельного участка			
			
Масштаб 1: данные отсутствуют	Условные обозначения:		

Государственный регистратор		ФГИС ЕГРН
полное наименование должности	подпись	инициалы, фамилия

М.П.

Выписка из Единого государственного реестра недвижимости об объекте недвижимости
Описание местоположения земельного участка

Земельный участок			
(вид объекта недвижимости)			
Лист № ____ Раздела 3	Всего листов раздела 3 : ____	Всего разделов: ____	Всего листов выписки: ____
09.06.2018.№ 99/2018/111663403			
Кадастровый номер:		23:07:0000000:27(единое землепользование)	

План (чертеж, схема) земельного участка			
			
Масштаб 1: данные отсутствуют	Условные обозначения:		

Государственный регистратор		ФГИС ЕГРН
полное наименование должности	подпись	инициалы, фамилия

М.П.

Выписка из Единого государственного реестра недвижимости об объекте недвижимости
Описание местоположения земельного участка

Земельный участок			
(вид объекта недвижимости)			
Лист № ____ Раздела 3.1	Всего листов раздела 3.1 : ____	Всего разделов: ____	Всего листов выписки: ____
09.06.2018 № 99/2018/111663403			
Кадастровый номер:		23:07:0000000:27(единое землепользование)	

Описание местоположения границ земельного участка							
Номер п/п	Номер точки		Дирекционный угол	Горизонтальное проложение, м	Описание закрепления на местности	Кадастровые номера смежных участков	Сведения об адресах правообладателей смежных земельных участков
	начальная	конечная					
1	2	3	4	5	6	7	8
1	788	789	данные отсутствуют	данные отсутствуют	данные отсутствуют	данные отсутствуют	данные отсутствуют
2	788	815	данные отсутствуют	данные отсутствуют	данные отсутствуют	данные отсутствуют	данные отсутствуют
3	789	814	данные отсутствуют	данные отсутствуют	данные отсутствуют	данные отсутствуют	данные отсутствуют
4	812	813	данные отсутствуют	данные отсутствуют	данные отсутствуют	данные отсутствуют	данные отсутствуют
5	812	820	данные отсутствуют	данные отсутствуют	данные отсутствуют	данные отсутствуют	данные отсутствуют
6	813	814	данные отсутствуют	данные отсутствуют	данные отсутствуют	данные отсутствуют	данные отсутствуют
7	815	816	данные отсутствуют	данные отсутствуют	данные отсутствуют	данные отсутствуют	данные отсутствуют
8	816	817	данные отсутствуют	данные отсутствуют	данные отсутствуют	данные отсутствуют	данные отсутствуют
9	817	818	данные отсутствуют	данные отсутствуют	данные отсутствуют	данные отсутствуют	данные отсутствуют
10	818	819	данные отсутствуют	данные отсутствуют	данные отсутствуют	данные отсутствуют	данные отсутствуют
11	819	820	данные отсутствуют	данные отсутствуют	данные отсутствуют	данные отсутствуют	данные отсутствуют
12	6306	6307	данные отсутствуют	данные отсутствуют	данные отсутствуют	данные отсутствуют	данные отсутствуют
13	6306	6364	данные отсутствуют	данные отсутствуют	данные отсутствуют	данные отсутствуют	данные отсутствуют

14	6307	6363	данные отсутствуют	данные отсутствуют	данные отсутствуют	данные отсутствуют	данные отсутствуют
15	6343	6344	данные отсутствуют	данные отсутствуют	данные отсутствуют	данные отсутствуют	данные отсутствуют

Государственный регистратор		ФГИС ЕГРН
полное наименование должности	подпись	инициалы, фамилия

М.П.

Выписка из Единого государственного реестра недвижимости об объекте недвижимости
Описание местоположения земельного участка

Земельный участок			
(вид объекта недвижимости)			
Лист № ____ Раздела 3.1	Всего листов раздела 3.1 : ____	Всего разделов: ____	Всего листов выписки: ____
09.06.2018 № 99/2018/111663403			
Кадастровый номер:		23:07:0000000:27(единое землепользование)	

Описание местоположения границ земельного участка							
Номер п/п	Номер точки		Дирекционный угол	Горизонтальное проложение, м	Описание закрепления на местности	Кадастровые номера смежных участков	Сведения об адресах правообладателей смежных земельных участков
	начальная	конечная					
1	2	3	4	5	6	7	8
16	6343	6387	данные отсутствуют	данные отсутствуют	данные отсутствуют	данные отсутствуют	данные отсутствуют
17	6344	6345	данные отсутствуют	данные отсутствуют	данные отсутствуют	данные отсутствуют	данные отсутствуют
18	6345	6346	данные отсутствуют	данные отсутствуют	данные отсутствуют	данные отсутствуют	данные отсутствуют
19	6346	6347	данные отсутствуют	данные отсутствуют	данные отсутствуют	данные отсутствуют	данные отсутствуют
20	6347	6348	данные отсутствуют	данные отсутствуют	данные отсутствуют	данные отсутствуют	данные отсутствуют
21	6348	6349	данные отсутствуют	данные отсутствуют	данные отсутствуют	данные отсутствуют	данные отсутствуют
22	6349	6350	данные отсутствуют	данные отсутствуют	данные отсутствуют	данные отсутствуют	данные отсутствуют
23	6350	6351	данные отсутствуют	данные отсутствуют	данные отсутствуют	данные отсутствуют	данные отсутствуют
24	6351	6352	данные отсутствуют	данные отсутствуют	данные отсутствуют	данные отсутствуют	данные отсутствуют
25	6352	6353	данные отсутствуют	данные отсутствуют	данные отсутствуют	данные отсутствуют	данные отсутствуют
26	6353	6354	данные отсутствуют	данные отсутствуют	данные отсутствуют	данные отсутствуют	данные отсутствуют
27	6354	6355	данные отсутствуют	данные отсутствуют	данные отсутствуют	данные отсутствуют	данные отсутствуют
28	6355	6356	данные	данные	данные отсутствуют	данные отсутствуют	данные отсутствуют

			отсутствуют	отсутствуют			
29	6356	6357	данные отсутствуют	данные отсутствуют	данные отсутствуют	данные отсутствуют	данные отсутствуют
30	6357	6358	данные отсутствуют	данные отсутствуют	данные отсутствуют	данные отсутствуют	данные отсутствуют

Государственный регистратор		ФГИС ЕГРН
полное наименование должности	подпись	инициалы, фамилия

М.П.

Выписка из Единого государственного реестра недвижимости об объекте недвижимости
Описание местоположения земельного участка

Земельный участок			
(вид объекта недвижимости)			
Лист № ____ Раздела 3.1	Всего листов раздела 3.1 : ____	Всего разделов: ____	Всего листов выписки: ____
09.06.2018 № 99/2018/111663403			
Кадастровый номер:		23:07:0000000:27(единое землепользование)	

Описание местоположения границ земельного участка							
Номер п/п	Номер точки		Дирекционный угол	Горизонтальное проложение, м	Описание закрепления на местности	Кадастровые номера смежных участков	Сведения об адресах правообладателей смежных земельных участков
	начальная	конечная					
1	2	3	4	5	6	7	8
31	6358	6359	данные отсутствуют	данные отсутствуют	данные отсутствуют	данные отсутствуют	данные отсутствуют
32	6359	6360	данные отсутствуют	данные отсутствуют	данные отсутствуют	данные отсутствуют	данные отсутствуют
33	6360	6361	данные отсутствуют	данные отсутствуют	данные отсутствуют	данные отсутствуют	данные отсутствуют
34	6361	6362	данные отсутствуют	данные отсутствуют	данные отсутствуют	данные отсутствуют	данные отсутствуют
35	6362	6363	данные отсутствуют	данные отсутствуют	данные отсутствуют	данные отсутствуют	данные отсутствуют
36	6364	6365	данные отсутствуют	данные отсутствуют	данные отсутствуют	данные отсутствуют	данные отсутствуют
37	6365	6366	данные отсутствуют	данные отсутствуют	данные отсутствуют	данные отсутствуют	данные отсутствуют
38	6366	6367	данные отсутствуют	данные отсутствуют	данные отсутствуют	данные отсутствуют	данные отсутствуют
39	6367	6368	данные отсутствуют	данные отсутствуют	данные отсутствуют	данные отсутствуют	данные отсутствуют
40	6368	6369	данные отсутствуют	данные отсутствуют	данные отсутствуют	данные отсутствуют	данные отсутствуют
41	6369	6370	данные отсутствуют	данные отсутствуют	данные отсутствуют	данные отсутствуют	данные отсутствуют
42	6370	6371	данные отсутствуют	данные отсутствуют	данные отсутствуют	данные отсутствуют	данные отсутствуют
43	6371	6372	данные	данные	данные отсутствуют	данные отсутствуют	данные отсутствуют

			отсутствуют	отсутствуют			
44	6372	6373	данные отсутствуют	данные отсутствуют	данные отсутствуют	данные отсутствуют	данные отсутствуют
45	6373	6374	данные отсутствуют	данные отсутствуют	данные отсутствуют	данные отсутствуют	данные отсутствуют

Государственный регистратор		ФГИС ЕГРН
полное наименование должности	подпись	инициалы, фамилия

М.П.

Выписка из Единого государственного реестра недвижимости об объекте недвижимости
Описание местоположения земельного участка

Земельный участок			
(вид объекта недвижимости)			
Лист № ____ Раздела 3.1	Всего листов раздела 3.1 : ____	Всего разделов: ____	Всего листов выписки: ____
09.06.2018 № 99/2018/111663403			
Кадастровый номер:		23:07:0000000:27(единое землепользование)	

Описание местоположения границ земельного участка							
Номер п/п	Номер точки		Дирекционный угол	Горизонтальное проложение, м	Описание закрепления на местности	Кадастровые номера смежных участков	Сведения об адресах правообладателей смежных земельных участков
	начальная	конечная					
1	2	3	4	5	6	7	8
46	6374	6375	данные отсутствуют	данные отсутствуют	данные отсутствуют	данные отсутствуют	данные отсутствуют
47	6375	6376	данные отсутствуют	данные отсутствуют	данные отсутствуют	данные отсутствуют	данные отсутствуют
48	6376	6377	данные отсутствуют	данные отсутствуют	данные отсутствуют	данные отсутствуют	данные отсутствуют
49	6377	6378	данные отсутствуют	данные отсутствуют	данные отсутствуют	данные отсутствуют	данные отсутствуют
50	6378	6379	данные отсутствуют	данные отсутствуют	данные отсутствуют	данные отсутствуют	данные отсутствуют
51	6379	6380	данные отсутствуют	данные отсутствуют	данные отсутствуют	данные отсутствуют	данные отсутствуют
52	6380	6381	данные отсутствуют	данные отсутствуют	данные отсутствуют	данные отсутствуют	данные отсутствуют
53	6381	6382	данные отсутствуют	данные отсутствуют	данные отсутствуют	данные отсутствуют	данные отсутствуют
54	6382	6383	данные отсутствуют	данные отсутствуют	данные отсутствуют	данные отсутствуют	данные отсутствуют
55	6383	6384	данные отсутствуют	данные отсутствуют	данные отсутствуют	данные отсутствуют	данные отсутствуют
56	6384	6385	данные отсутствуют	данные отсутствуют	данные отсутствуют	данные отсутствуют	данные отсутствуют
57	6385	6386	данные отсутствуют	данные отсутствуют	данные отсутствуют	данные отсутствуют	данные отсутствуют
58	6386	6387	данные	данные	данные отсутствуют	данные отсутствуют	данные отсутствуют

			отсутствуют	отсутствуют		
--	--	--	-------------	-------------	--	--

Государственный регистратор		ФГИС ЕГРН
полное наименование должности	подпись	инициалы, фамилия

М.П.

Выписка из Единого государственного реестра недвижимости об объекте недвижимости
Описание местоположения земельного участка

Земельный участок			
(вид объекта недвижимости)			
Лист № ____ Раздела 3.2	Всего листов раздела 3.2 : ____	Всего разделов: ____	Всего листов выписки: ____
09.06.2018 № 99/2018/111663403			
Кадастровый номер:		23:07:0000000:27(единое землепользование)	

Сведения о характерных точках границы земельного участка				
Система координат				
Зона №				
Номер точки	Координаты		Описание закрепления на местности	Средняя квадратическая погрешность определения координат характерных точек границ земельного участка, м
	X	Y		
1	2	3	4	5
1	502197.46	1397038.53	данные отсутствуют	0.3
2	502164.02	1397015.28	данные отсутствуют	0.3
3	502119.58	1396958.76	данные отсутствуют	0.3
4	502091.97	1396917.49	данные отсутствуют	0.3
5	502106.57	1396906.93	данные отсутствуют	0.3
6	502134.16	1396948.18	данные отсутствуют	0.3
7	502176.5	1397002.04	данные отсутствуют	0.3
8	502198.08	1397017.04	данные отсутствуют	0.3
9	502201.48	1397016.92	данные отсутствуют	0.3
10	502205.73	1397019.34	данные отсутствуют	0.3
11	502207.71	1397023.71	данные отсутствуют	0.3
12	506331.86	1399164.59	данные отсутствуют	0.3
13	506321.27	1399179.19	данные отсутствуют	0.3
14	506307.22	1399167.53	данные отсутствуют	0.3
15	506272.23	1399130.29	данные отсутствуют	0.3

Государственный регистратор		ФГИС ЕГРН
полное наименование должности	подпись	инициалы, фамилия

М.П.

Выписка из Единого государственного реестра недвижимости об объекте недвижимости
Описание местоположения земельного участка

Земельный участок			
(вид объекта недвижимости)			
Лист № ____ Раздела 3.2	Всего листов раздела 3.2 : ____	Всего разделов: ____	Всего листов выписки: ____
09.06.2018 № 99/2018/111663403			
Кадастровый номер:		23:07:0000000:27(единое землепользование)	

Сведения о характерных точках границы земельного участка				
Система координат				
Зона №				
Номер точки	Координаты		Описание закрепления на местности	Средняя квадратическая погрешность определения координат характерных точек границ земельного участка, м
	X	Y		
1	2	3	4	5
16	506271.82	1399130.65	данные отсутствуют	0.3
17	506267.47	1399126.17	данные отсутствуют	0.3
18	506267.93	1399125.71	данные отсутствуют	0.3
19	506213.3	1399067.56	данные отсутствуют	0.3
20	505966.04	1398800.79	данные отсутствуют	0.3
21	505788.79	1398603.99	данные отсутствуют	0.3
22	505765.9	1398589.11	данные отсутствуют	0.3
23	505736.37	1398574.21	данные отсутствуют	0.3
24	505132.63	1398293.99	данные отсутствуют	0.3
25	504235.15	1397873.86	данные отсутствуют	0.3
26	503890.69	1397715.62	данные отсутствуют	0.3
27	503848.96	1397696.62	данные отсутствуют	0.3
28	503824.12	1397686.23	данные отсутствуют	0.3
29	503781.39	1397669.4	данные отсутствуют	0.3
30	503778.85	1397674.96	данные отсутствуют	0.3

Государственный регистратор		ФГИС ЕГРН
полное наименование должности	подпись	инициалы, фамилия

М.П.

Выписка из Единого государственного реестра недвижимости об объекте недвижимости
Описание местоположения земельного участка

Раздел 3.2

Земельный участок			
(вид объекта недвижимости)			
Лист № ____ Раздела 3.2	Всего листов раздела 3.2 : ____	Всего разделов: ____	Всего листов выписки: ____
09.06.2018 № 99/2018/111663403			
Кадастровый номер:		23:07:0000000:27(единое землепользование)	

Сведения о характерных точках границы земельного участка				
Система координат				
Зона №				
Номер точки	Координаты		Описание закрепления на местности	Средняя квадратическая погрешность определения координат характерных точек границ земельного участка, м
	X	Y		
1	2	3	4	5
31	503736.64	1397657.45	данные отсутствуют	0.3
32	503733.16	1397655.5	данные отсутствуют	0.3
33	503734.03	1397651.25	данные отсутствуют	0.3
34	503192.6	1397456.77	данные отсутствуют	0.3
35	503198.72	1397439.84	данные отсутствуют	0.3
36	503740.29	1397634.38	данные отсутствуют	0.3
37	503787.97	1397652.64	данные отсутствуют	0.3
38	503830.89	1397669.55	данные отсутствуют	0.3
39	503856.17	1397680.12	данные отсутствуют	0.3
40	503898.18	1397699.25	данные отсутствуют	0.3
41	504242.73	1397857.53	данные отсутствуют	0.3
42	505140.23	1398277.67	данные отсутствуют	0.3
43	505744.21	1398558.01	данные отсутствуют	0.3
44	505774.88	1398573.48	данные отсутствуют	0.3
45	505800.58	1398590.19	данные отсутствуют	0.3

Государственный регистратор		ФГИС ЕГРН
полное наименование должности	подпись	инициалы, фамилия

М.П.

Выписка из Единого государственного реестра недвижимости об объекте недвижимости
Описание местоположения земельного участка

Земельный участок			
(вид объекта недвижимости)			
Лист № ____ Раздела 3.2	Всего листов раздела 3.2 : ____	Всего разделов: ____	Всего листов выписки: ____
09.06.2018 № 99/2018/111663403			
Кадастровый номер:		23:07:0000000:27(единое землепользование)	

Сведения о характерных точках границы земельного участка				
Система координат				
Зона №				
Номер точки	Координаты		Описание закрепления на местности	Средняя квадратическая погрешность определения координат характерных точек границ земельного участка, м
	X	Y		
1	2	3	4	5
46	505979.33	1398788.65	данные отсутствуют	0.3
47	506226.46	1399055.27	данные отсутствуют	0.3
48	506319.57	1399154.39	данные отсутствуют	0.3
49	503198.69	1397439.83	данные отсутствуют	0.3
50	503025.46	1397396.07	данные отсутствуют	0.3
51	502996.67	1397385.81	данные отсутствуют	0.3
52	502991.18	1397387.11	данные отсутствуют	0.3
53	502986.25	1397384.98	данные отсутствуют	0.3
54	502982.92	1397380.12	данные отсутствуют	0.3
55	502967.05	1397374.56	данные отсутствуют	0.3
56	502652.13	1397247.69	данные отсутствуют	0.3
57	502487.6	1397180.24	данные отсутствуют	0.3
58	502362.38	1397121.54	данные отсутствуют	0.3
59	502259.37	1397069.69	данные отсутствуют	0.3
60	502257.22	1397073.44	данные отсутствуют	0.3

Государственный регистратор		ФГИС ЕГРН
полное наименование должности	подпись	инициалы, фамилия

М.П.

Выписка из Единого государственного реестра недвижимости об объекте недвижимости
Описание местоположения земельного участка

Земельный участок			
(вид объекта недвижимости)			
Лист № ____ Раздела 3.2	Всего листов раздела 3.2 : ____	Всего разделов: ____	Всего листов выписки: ____
09.06.2018 № 99/2018/111663403			
Кадастровый номер:		23:07:0000000:27(единое землепользование)	

Сведения о характерных точках границы земельного участка				
Система координат				
Зона №				
Номер точки	Координаты		Описание закрепления на местности	Средняя квадратическая погрешность определения координат характерных точек границ земельного участка, м
	X	Y		
1	2	3	4	5
61	502248.99	1397069.33	данные отсутствуют	0.3
62	502250.56	1397065.26	данные отсутствуют	0.3
63	502370.25	1397105.35	данные отсутствуют	0.3
64	502494.83	1397163.75	данные отсутствуют	0.3
65	502658.9	1397231.02	данные отсутствуют	0.3
66	502973.53	1397357.76	данные отсутствуют	0.3
67	503031.64	1397379.17	данные отсутствуют	0.3
68	506972.13	1399403.18	данные отсутствуют	0.3
69	506962.99	1399379.01	данные отсутствуют	0.3
70	506959.54	1399372.36	данные отсутствуют	0.3
71	506952.15	1399364.02	данные отсутствуют	0.3
72	506943.89	1399357.93	данные отсутствуют	0.3
73	506934.17	1399353.52	данные отсутствуют	0.3
74	506918.19	1399349.47	данные отсутствуют	0.3
75	506897.59	1399346.11	данные отсутствуют	0.3

Государственный регистратор		ФГИС ЕГРН
полное наименование должности	подпись	инициалы, фамилия

М.П.

Выписка из Единого государственного реестра недвижимости об объекте недвижимости
Описание местоположения земельного участка

Земельный участок			
(вид объекта недвижимости)			
Лист № ____ Раздела 3.2	Всего листов раздела 3.2 : ____	Всего разделов: ____	Всего листов выписки: ____
09.06.2018 № 99/2018/111663403			
Кадастровый номер:		23:07:0000000:27(единое землепользование)	

Сведения о характерных точках границы земельного участка				
Система координат				
Зона №				
Номер точки	Координаты		Описание закрепления на местности	Средняя квадратическая погрешность определения координат характерных точек границ земельного участка, м
	X	Y		
1	2	3	4	5
76	506873.98	1399344.31	данные отсутствуют	0.3
77	506850.29	1399346.45	данные отсутствуют	0.3
78	506834.36	1399347.74	данные отсутствуют	0.3
79	506813.2	1399351.6	данные отсутствуют	0.3
80	506738.89	1399363.03	данные отсутствуют	0.3
81	506701.5	1399366.23	данные отсутствуют	0.3
82	506676.06	1399367.49	данные отсутствуют	0.3
83	506663.66	1399366.84	данные отсутствуют	0.3
84	506649.32	1399364.85	данные отсутствуют	0.3
85	506635.48	1399360.38	данные отсутствуют	0.3
86	506615.56	1399350.72	данные отсутствуют	0.3
87	506519.47	1399295.95	данные отсутствуют	0.3
88	506346.72	1399195.25	данные отсутствуют	0.3
89	506356.06	1399179.86	данные отсутствуют	0.3
90	506528.46	1399280.36	данные отсутствуют	0.3

Государственный регистратор		ФГИС ЕГРН
полное наименование должности	подпись	инициалы, фамилия

М.П.

Выписка из Единого государственного реестра недвижимости об объекте недвижимости
Описание местоположения земельного участка

Земельный участок			
(вид объекта недвижимости)			
Лист № ____ Раздела 3.2	Всего листов раздела 3.2 : ____	Всего разделов: ____	Всего листов выписки: ____
09.06.2018 № 99/2018/111663403			
Кадастровый номер:		23:07:0000000:27(единое землепользование)	

Сведения о характерных точках границы земельного участка				
Система координат				
Зона №				
Номер точки	Координаты		Описание закрепления на местности	Средняя квадратическая погрешность определения координат характерных точек границ земельного участка, м
	X	Y		
1	2	3	4	5
91	506623.95	1399334.78	данные отсутствуют	0.3
92	506642.21	1399343.64	данные отсутствуют	0.3
93	506653.35	1399347.23	данные отсутствуют	0.3
94	506665.37	1399348.91	данные отсутствуют	0.3
95	506676.08	1399349.47	данные отсутствуют	0.3
96	506700.28	1399348.27	данные отсутствуют	0.3
97	506736.75	1399345.15	данные отсутствуют	0.3
98	506810.21	1399333.85	данные отсутствуют	0.3
99	506832.01	1399329.87	данные отсутствуют	0.3
100	506848.75	1399328.51	данные отсутствуют	0.3
101	506873.85	1399326.25	данные отсутствуют	0.3
102	506899.73	1399328.22	данные отсутствуют	0.3
103	506921.86	1399331.83	данные отсутствуют	0.3
104	506928.58	1399333.53	данные отсутствуют	0.3
105	506929.41	1399330.52	данные отсутствуют	0.3

Государственный регистратор		ФГИС ЕГРН
полное наименование должности	подпись	инициалы, фамилия

М.П.

Выписка из Единого государственного реестра недвижимости об объекте недвижимости
Описание местоположения земельного участка

Земельный участок			
(вид объекта недвижимости)			
Лист № ____ Раздела 3.2	Всего листов раздела 3.2 : ____	Всего разделов: ____	Всего листов выписки: ____
09.06.2018 № 99/2018/111663403			
Кадастровый номер:		23:07:0000000:27(единое землепользование)	

Сведения о характерных точках границы земельного участка				
Система координат				
Зона №				
Номер точки	Координаты		Описание закрепления на местности	Средняя квадратическая погрешность определения координат характерных точек границ земельного участка, м
	X	Y		
1	2	3	4	5
106	506944.14	1399334.57	данные отсутствуют	0.3
107	506943.27	1399337.88	данные отсутствуют	0.3
108	506953.05	1399342.32	данные отсутствуют	0.3
109	506964.37	1399350.66	данные отсутствуют	0.3
110	506974.48	1399362.09	данные отсутствуют	0.3
111	506979.46	1399371.65	данные отсутствуют	0.3
112	506988.97	1399396.81	данные отсутствуют	0.3
113	502069.9	1396889.23	данные отсутствуют	0.3
114	502036.06	1396865.29	данные отсутствуют	0.3
115	502017.01	1396859.61	данные отсутствуют	0.3
116	501915.31	1396833.96	данные отсутствуют	0.3
117	501884.24	1396816.44	данные отсутствуют	0.3
118	501835.37	1396777.43	данные отсутствуют	0.3
119	501349.65	1396419.51	данные отсутствуют	0.3
120	501347.61	1396419.35	данные отсутствуют	0.3

Государственный регистратор		ФГИС ЕГРН
полное наименование должности	подпись	инициалы, фамилия

М.П.

Выписка из Единого государственного реестра недвижимости об объекте недвижимости
Описание местоположения земельного участка

Земельный участок			
(вид объекта недвижимости)			
Лист № ____ Раздела 3.2	Всего листов раздела 3.2 : ____	Всего разделов: ____	Всего листов выписки: ____
09.06.2018 № 99/2018/111663403			
Кадастровый номер:		23:07:0000000:27(единое землепользование)	

Сведения о характерных точках границы земельного участка				
Система координат				
Зона №				
Номер точки	Координаты		Описание закрепления на местности	Средняя квадратическая погрешность определения координат характерных точек границ земельного участка, м
	X	Y		
1	2	3	4	5
121	501342.04	1396415.12	данные отсутствуют	0.3
122	501341.1	1396413.21	данные отсутствуют	0.3
123	501256.09	1396350.57	данные отсутствуют	0.3
124	501266.72	1396336.04	данные отсутствуют	0.3
125	501315.98	1396372.53	данные отсутствуют	0.3
126	501321.69	1396373.29	данные отсутствуют	0.3
127	501325.84	1396376.28	данные отсутствуют	0.3
128	501327.8	1396381.05	данные отсутствуют	0.3
129	501846.33	1396763.14	данные отсутствуют	0.3
130	501894.34	1396801.47	данные отсутствуют	0.3
131	501922.05	1396817.09	данные отсутствуют	0.3
132	502021.79	1396842.25	данные отсутствуют	0.3
133	502044.04	1396848.88	данные отсутствуют	0.3
134	502082.46	1396876.07	данные отсутствуют	0.3

Государственный регистратор		ФГИС ЕГРН
полное наименование должности	подпись	инициалы, фамилия

М.П.

Выписка из Единого государственного реестра недвижимости об объекте недвижимости
Сведения о частях земельного участка

Земельный участок			
(вид объекта недвижимости)			
Лист № ____ Раздела 4	Всего листов раздела 4 : ____	Всего разделов: ____	Всего листов выписки: ____
09.06.2018 № 99/2018/111663403			
Кадастровый номер:		23:07:0000000:27(единое землепользование)	

План (чертеж, схема) части земельного участка		Учетный номер части: 23:07:0000000:27/1	
			
Масштаб 1: данные отсутствуют	Условные обозначения:		

Государственный регистратор		ФГИС ЕГРН
полное наименование должности	подпись	инициалы, фамилия

М.П.

Выписка из Единого государственного реестра недвижимости об объекте недвижимости
Сведения о частях земельного участка

Земельный участок			
(вид объекта недвижимости)			
Лист № ____ Раздела 4.1	Всего листов раздела 4.1 : ____	Всего разделов: ____	Всего листов выписки: ____
09.06.2018 № 99/2018/111663403			
Кадастровый номер:		23:07:0000000:27(единое землепользование)	

Учетный номер части	Площадь (м²)	Содержание ограничения в использовании или ограничения права на объект недвижимости или обременения объекта недвижимости
1	2	3
1	1352	Ограничения прав на земельный участок, предусмотренные статьями 56, 56.1 Земельного кодекса Российской Федерации, 23.00.2.231, Свидетельство о государственной регистрации права № 900320 от 28.05.2014

Государственный регистратор		ФГИС ЕГРН
полное наименование должности	подпись	инициалы, фамилия

М.П.

Выписка из Единого государственного реестра недвижимости об объекте недвижимости
Сведения о частях земельного участка

Земельный участок				
(вид объекта недвижимости)				
Лист № ____ Раздела 4.2		Всего листов раздела 4.2 : ____		Всего разделов: ____
Всего листов выписки: ____				
09.06.2018 № 99/2018/111663403				
Кадастровый номер:			23:07:0000000:27(единое землепользование)	
Сведения о характерных точках границы части (частей) земельного участка				
Учетный номер части: 1				
Система координат: МСК 23, зона 1				
Зона №				
Номер точки	Координаты, м		Описание закрепления на местности	Средняя квадратическая погрешность определения координат характерных точек границы части земельного участка, м
	X	Y		
1	2	3	4	5
135	505117.07	1398266.83	данные отсутствуют	данные отсутствуют
135	505117.07	1398266.83	данные отсутствуют	данные отсутствуют
136	505049.05	1398234.99	данные отсутствуют	данные отсутствуют
137	505053.69	1398257.04	данные отсутствуют	данные отсутствуют
138	505121.71	1398288.88	данные отсутствуют	данные отсутствуют

Государственный регистратор		ФГИС ЕГРН
полное наименование должности	подпись	инициалы, фамилия

М.П.